

COMUNE DI LAVIS
TRENTO

P.R.G. e P.R.G.I.S.


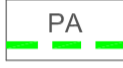

LEGENDA
SCALA 1 | 2000

Approvazione della G.P. n° 3383 d.d. 14 dic. 2001





AGGIORNAMENTI

- 1) **VARIANTE D'ASSESTAMENTO P.R.G. E P.R.G.I.S.**
Approvazione della G.P. n° 2810 d.d. 23 ottobre 2003
- 2) **VARIANTE DI ADEGUAMENTO AL P.U.P.**
Approvazione della G.P. n° 1619 d.d. 19 luglio 2004
- 3) **VARIANTE PER OPERE PUBBLICHE**
Approvazione della G.P. n° 2424 d.d. 22 ottobre 2004
- 4) **VARIANTE PER OPERE PUBBLICHE**
Approvazione della G.P. n° 1919 d.d. 15 settembre 2006
- 5) **PRIMA VARIANTE ORDINARIA - P.R.G. E P.R.G.I.S.**
Approvazione della G.P. n° 172 d.d. 01 febbraio 2008
- 6) **VARIANTE COMMERCIALE 2006**
Approvazione della G.P. n° 193 d.d. 01 febbraio 2008

INDICAZIONI GENERALI

	CONFINE DEL TERRITORIO COMUNALE
	PERIMETRO DELLE AREE SOGGETTE A PIANO ATTUATIVO
	PERIMETRO DELLE AREE SOGGETTE A PIANO GUIDA PRELIMINARE








AREE DI ANTICO INSEDIAMENTO E DI INTERESSE CULTURALE E AMBIENTALE

	PERIMETRO DEI CENTRI DI ANTICO INSEDIAMENTO	ART. 30
	PERIMETRO DEI NUCLEI DI ANTICO INSEDIAMENTO	ART. 31
	EDIFICI ISOLATI DI INTERESSE STORICO E CULTURALE	ART. 32
	MANUFATTI DI INTERESSE STORICO E CULTURALE	ART. 33

AREE AD USO PREVALENTEMENTE RESIDENZIALE



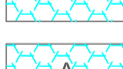

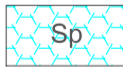
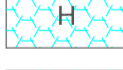
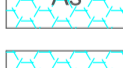








	AREE RESIDENZIALI SATURE	ART. 34
	LOTTE DI COMPLETAMENTO	ART. 35
	AREE RESIDENZIALI DI PROGETTO	ART. 36

AREE AD USO PREVALENTE PER ATTIVITA' ECONOMICHE

	AREE PRODUTTIVE DEL SETTORE SECONDARIO DI LIVELLO PROVINCIALE DI RISERVA	ART. 37
	AREE PRODUTTIVE DEL SETTORE SECONDARIO DI LIVELLO PROVINCIALE	ART. 38
	AREE PRODUTTIVE E COMMERCIALI DI LIVELLO LOCALE	ART. 39
	AREE DIREZIONALI E COMMERCIALI	ART. 40
	AREE ALBERGHIERE	ART. 41
	AREE COMMERCIALE INTEGRATA	ART. 42
	VIABILITA' DI PA	ART. 42 bis
		ART. 38 - 42

AREE PER SERVIZI E ATTREZZATURE



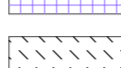


- AREE PER ATTREZZATURE PUBBLICHE E DI USO PUBBLICO ART. 44

	Scuola materna
	Scuola elementare
	Scuola media inferiore
	Attrezzature amministrative
	Attrezzature per la cultura
	Attrezzature per lo spettacolo
	Attrezzature sanitarie
	Attrezzature assistenziali
	Attrezzature per la pubblica sicurezza
	Mense
	Attrezzature religiose
	Parco urbano
	Attrezzature e impianti sportivi
	Verde pubblico attrezzato per il gioco
	Attrezzature cimiteriali
	Parcheeggi pubblici o di uso pubblico






IMPIANTI ED ATTREZZATURE TECNOLOGICI

	DEPURATORE	ART. 47
	DISCARICA CONTROLLATA	
	IDROVORE E IMPIANTI IDRICI	
	LIMITI DEL CORRIDOIO ENERGETICO	










AREE PER ATTIVITA' AGRICOLE E SILVO-PASTORALI

	AREE AGRICOLE DI INTERESSE PRIMARIO	ART. 48
	AREE AGRICOLE DI INTERESSE SECONDARIO	ART. 49
	AREE PER IMPIANTI A SERVIZIO DELL'AGRICOLTURA	ART. 50
	AREE A BOSCO	ART. 51
	AREE A PRATI E PASCOLI	ART. 52




AREE DI TUTELA E RECUPERO DEL PATRIMONIO PAESAGGISTICO, NATURALISTICO E AMBIENTALE

	AREE DI TUTELA AMBIENTALE	VEDI TAVV. 3a-3b
	AREE DI RECUPERO E BONIFICA AMBIENTALE	ART. 54
	LIMITE DELLE AREE DI TUTELA DEI CENTRI DI ANTICO INSEDIAMENTO	ART. 55
	AREE DI INTERESSE ARCHEOLOGICO CON GRADO DI TUTELA 03	ART. 56
	BIOTOP E RELATIVE AREE DI VALORIZZAZIONE P35 : FOCI DEL TORRENTE AVISIO/PARCO DELL'AVISIO	ART. 57
	BIOTOP E RELATIVE AREE DI VALORIZZAZIONE BTP : GOLENE DEL FIUME ADIGE/PARCO DELL'ADIGE	ART. 58

INFRASTRUTTURE VIARIE

	AUTOSTRADE	ART. 46
	VIABILITA' SOVRACOMUNALE	
	CATEGORIA	
	Esistenti	
	Da potenziare	
	Di progetto	
	VIABILITA' LOCALE	
	Esistenti	
	Da potenziare	
	Di progetto	
	PERCORSI CICLABILI E/O PEDONALI	




FERROVIE

	FERROVIE DI INTERESSE NAZIONALE	ART. 46
	FERROVIA DEL BRENNERO	
	FERROVIA DI INTERESSE PROVINCIALE TRENTO - MALE'	
	In superficie o trincea	
	Interrata	

AREE A SERVIZIO DELLE ATTREZZATURE PER LA VIABILITA' E LE FERROVIE

	AREE A SERVIZIO DELLA VIABILITA' E DELLE FERROVIE	ART. 46
---	---	---------

FASCE DI RISPETTO

	LIMITE DELLE FASCE DI RISPETTO STRADALE	ART. 65
	LIMITE DELLE FASCE DI RISPETTO CIMITERIALE	
	LIMITE DELLE FASCE DI RISPETTO DEI DEPURATORI	

AREE DI CONTROLLO E TUTELA GEOIDRAULICI E PER LA SICUREZZA DEL TERRITORIO

	- PERIMETRO DELLE AREE A RISCHIO GEOLOGICO E IDROLOGICO	VEDI TAVV. 3a-3b
	- AREE DI CONTROLLO GEOLOGICO E IDROLOGICO	VEDI TAVV. 3a-3b
	- POZZI E SORGENTI	VEDI TAVV. 3a-3b

